







































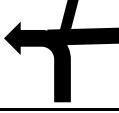






PLANILHA AUXILIAR - ROTA 6 - DESAFIO ICE BIKE MTB

ATENÇÃO!!! ZERE O ODÔMETRO DO CICLO

**DISTÂNCIA EM
KM**

INICIE A ATIVIDADE NO STRAVA AQUI

0.00	 Centro Administrativo		Praça da Estação, em frente ao Centro Administrativo, siga em direção Norte
0.05			Vire à ESQUERDA na Rua Ismael Soares
1.00			Vire à DIREITA na Avenida General Osório
2.10			Mantenha à DIREITA e siga pela Avenida General Osório
2.70		SESI	Após o SESI / SENAI, vire à ESQUERDA na Rua Alan Kardec
2.90			Vire à DIREITA na Avenida Espanha - SIGA PELA CICLOVIA
6.70		INCOBAL	Vire à ESQUERDA na Estrada da Coxilha do Fogo - CASA DAS GARÇAS
9.90			Vire à DIREITA e siga pela Estrada da Arvorezinha. Acompanhe a sinalização da ROTA CICLOTURÍSTICA PAMPA DE BIKE
11.10			Mantenha à ESQUERDA
28.20			PASSO DO SILVEIRA - Siga em frente
32.80			Mantenha à DIREITA
36.20			Coxilha do HAEDO - Vire à DIREITA e siga pelo Corredor da CHICACA
43.50			Mantenha à DIREITA
47.30		 ATENÇÃO	Atravesse a BR 293
48.20			Siga EM FRENTE

51.40			Vire à DIREITA e siga pelo CORREDOR DA RAMONA
PLANILHA AUXILIAR - ROTA 6 - DESAFIO ICE BIKE MTB			
52.80			OLIVAIS CERRO DE GAYA
62.80			RIGO VINHEDOS
65.60		 ATENÇÃO	Vire à DIREITA e siga pela ERS 473 - Estrada Lavras do Sul x Bagé
71.50			Vire à ESQUERDA e siga pelo Corredor da Antena
77.00			Mantenha à DIREITA
82.70		BOLICHO DO QUINTINO	Vire à DIREITA e siga pela Estrada do Passo do Tigre em direção à BAGÉ
86.30		 ATENÇÃO	Vire à DIREITA e siga pela ESTRADA DO FORTE SANTA TECLA
87.90		FORTE SANTA TECLA	Siga em FRENTE
88.40			VINÍCOLA PERUZZO
90.10		 ATENÇÃO	Atravesse a BR 293 - Frigorífico Producarne
92.10		 ATENÇÃO	Vire à ESQUERDA e siga pela Avenida ESPANHA
92.50			Siga em FRENTE pela Avenida ESPANHA
96.90		3º RC MEC	Mantenha à DIREITA e siga pela Avenida General Osório
97.80			Vire à ESQUERDA e siga em direção à Avenida Presidente Vargas
98.30			Semáforo cruzamento das Av. Presidente Vargas com João Telles

98.40			Vire à DIREITA na Rua Caetano Gonçalves
99.00			PRAÇA DA ESTAÇÃO. FIM